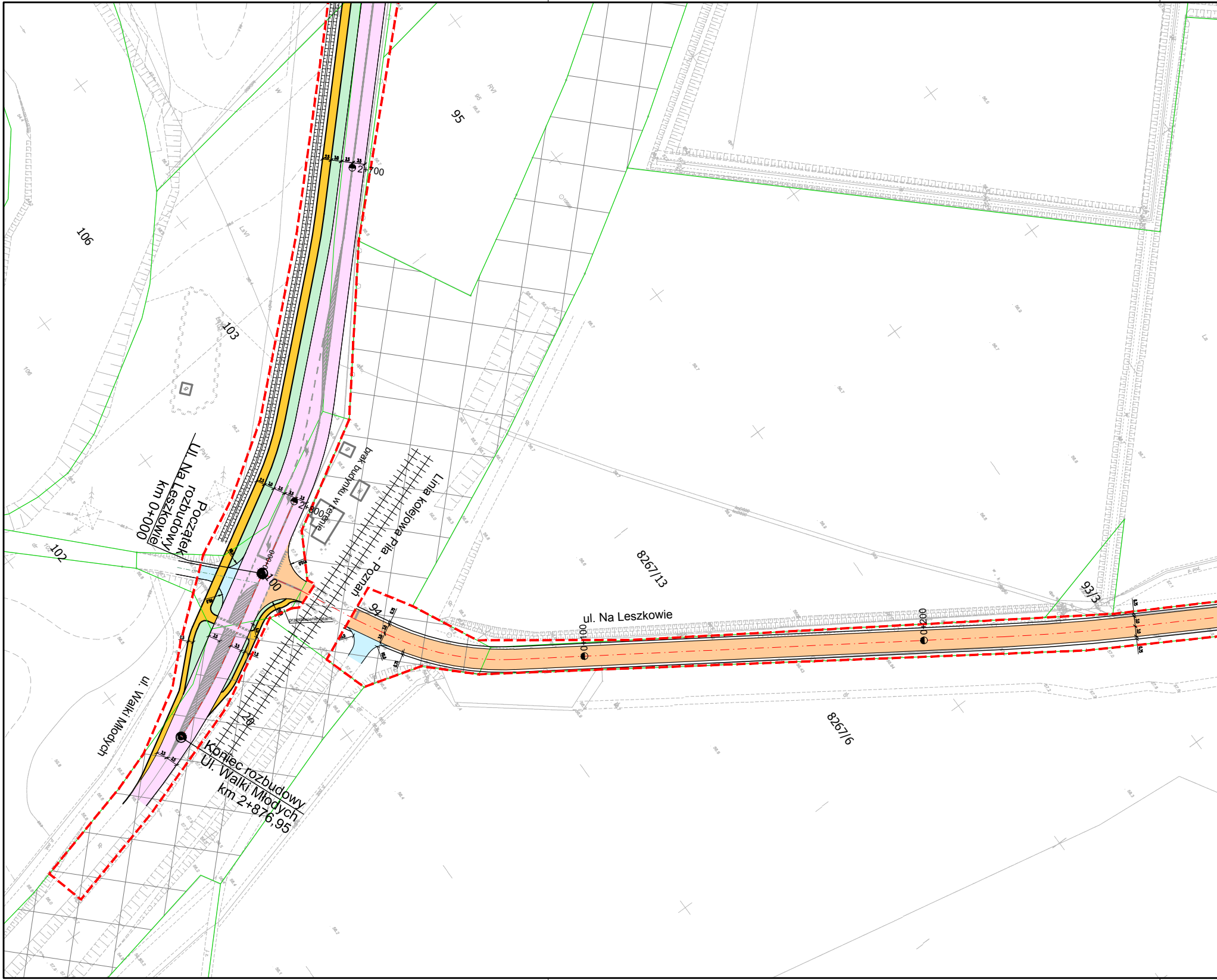

95
106
103
102
94
20
8267/13
93/3
8267/6
2+700
2+800
0+000
100
0+100
0+200
Ul. Na Leszkowie
Początek rozbudowy
km 0+000
brak budynku w terenie
Linia kolejowa Piła - Poznań
przestawienie latarni
ul. Na Leszkowie
ul. Walki Młodych
Koniec rozbudowy
Ul. Walki Młodych
km 2+876,95

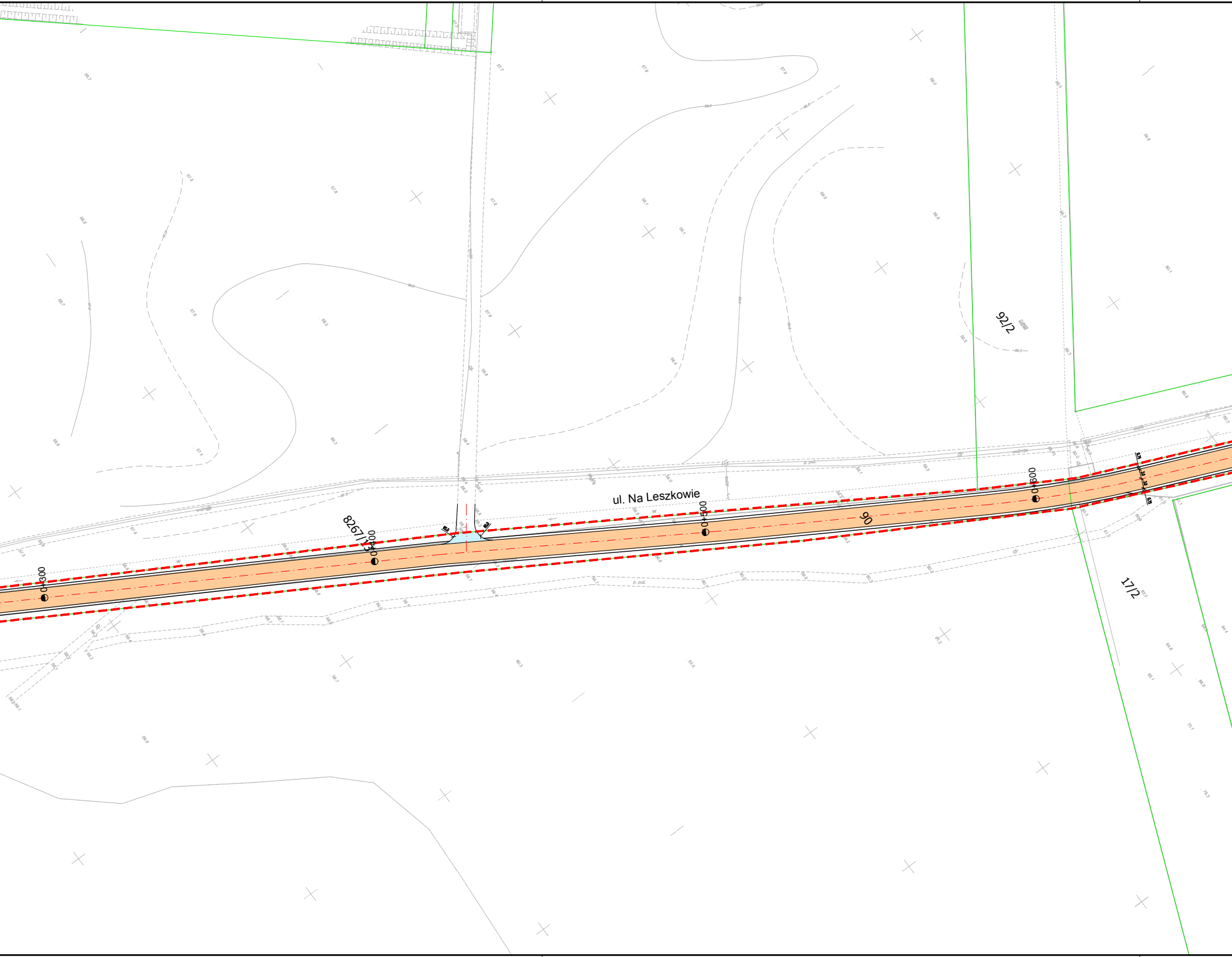
ul. Na Leszkowie
8267/13
92/2
17/2
90
0+300
0+400
0+500
0+600
R5,0
R5,0
0,75
3,0
3,0
0,75
p. poż.
wo D100
dr
W

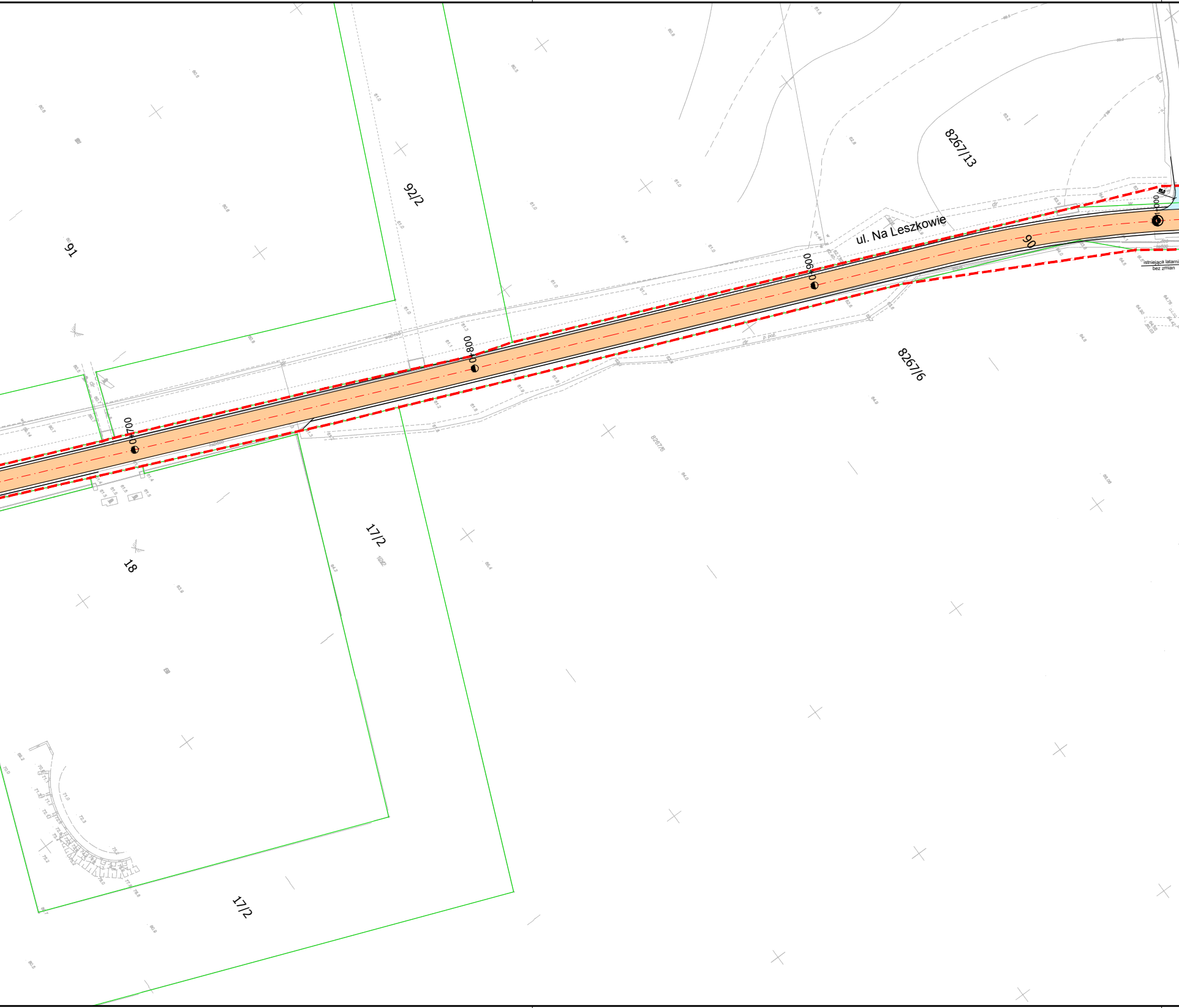
92/2
91
8267/13
ul. Na Leszkowie
90
0+700
0+800
0+900
1+000
istniejąca latarnia
bez zmian
8267/6
8267/6
17/2
18
17/2

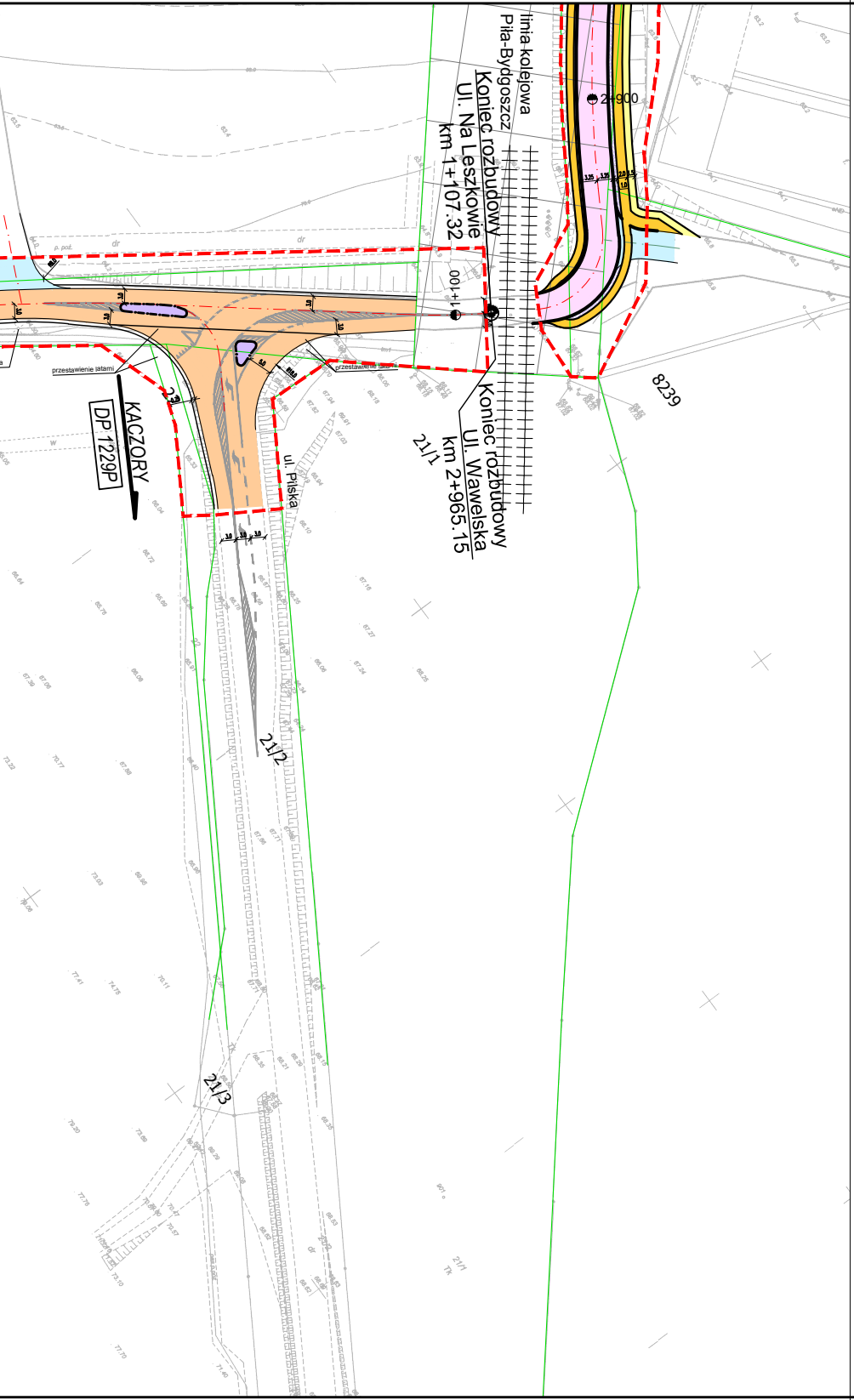
linia kolejowa
Piła-Bydgoszcz
Koniec rozbudowy
Ul. Na Leszkowie
km 1+107.32
2+900
1+100
Koniec rozbudowy
Ul. Wawelska
km 2+965.15
21/1
8239
KACZORY
DP 1229P
ul. Pilska
21/2
21/3
przestawienie jatami
dr

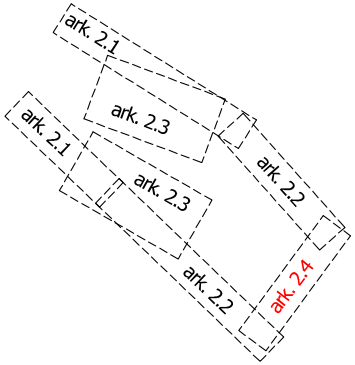
ark. 2.1
ark. 2.3
ark. 2.1
ark. 2.3
ark. 2.2
ark. 2.2
ark. 2.4

ELEMENTY PROJEKTOWANE

🟧	Projektowana nawierzchnia bitumiczna nowa (jezdnia)
🟪	Projektowana nawierzchnia bitumiczna nowa/wzmocnienie istniejącej (jezdnia)
🟨	Projektowana nawierzchnia z kostki brukowej betonowej (chodniki)
🟧	Projektowana nawierzchnia bitumiczna (ścieżki rowerowe)
🟦	Projektowana nawierzchnia z kostki brukowej betonowej (zatoki autobusowe)
🟦	Projektowana nawierzchnia z kostki brukowej betonowej (zjazdy)
🟦	Projektowana nawierzchnia bitumiczna (zjazdy)
🟪	Projektowana nawierzchnia z kostki kamiennej (wyspy dzielące, pierścień)
▨	Projektowana nawierzchnia z kostki brukowej betonowej/kamiennej (opaski)
○	Projektowane zabrukowanie (wyspy środkowe ronda)
🟩	Projektowana zieleń (trawniki)
━━━	projektowany krawężnik betonowy 20x30 cm typ uliczny obniżony na zjazdach do 4 cm, na przejściach dla pieszych do 1 cm
━ ━ ━	projektowany krawężnik kamienny 20x35 cm
— · —	projektowany krawężnik kamienny 20x35 cm ułożony na płask
– – –	projektowany krawężnik betonowy 12x25cm wtopiony
───	projektowane obrzeże betonowe 8x30 cm
───	projektowana krawędź jezdni
───	istniejące granice ewidencyjne
━ ━	pas drogowy zgodny z MPZP
━ ━	teren niezbedny dla realizacji inwestycji

ul. Na Leszkowie

JK PROJEKT
Renata Rystał-Chudy
ul. Błażeja 6 G/21
61-608 Poznań
kom. 607 215 215, tel./fax.: 61 82 20 034
e-mail: renata.chudy@onet.pl

Inwestor:
Gmina Piła
ul. Plac Staszica 10
64-920 Piła

Obiekt: Rewitalizacja obszarów poprzemysłowych i powojskowych na terenie miasta Piły
- rozwój strefy przemysłowej Piła południowo - wschodnia
ETAP I

Rysunek: Plan sytuacyjny – elementy drogowe
(ul. Na Leszkowie)

NR 2.4

Stanowisko	Imię i nazwisko	Nr upraw.	Data	Podpis
Projektant	mgr inż. Renata Rystał–Chudy	WKP/0241/POOD/04	2014	
Projektant	mgr inż. Romuald Chudy	7131-32/91/PW/2002	2014	
Projektant	mgr inż. Paweł Żyniewicz	WKP/0312/POOD/11	2014	
Asyst. proj.	mgr inż. Jacek Bromber		2014	
Asyst. proj.	mgr inż. Kamil Łuczak		2014	

BRANŻA	STADIUM	ROK OPRACOWANIA	NR UMOWY	SKALA
drogowa	koncepcja	2014	5/PN/I/2014	1:1000